
 NIT.800012638-2	ALCALDIA MUNICIPAL	Código	PA-GD-P1-F1	 HATO COROZAL ALTO Y SOSTENIBLE
	HATO COROZAL-CASANARE	Versión	02	
	INFORME	Fecha	22-06-2015	
		Página 1 de 5		

Hato Corozal, junio 20 de 2023

Ingeniera:

ANA FERNANDA SOTO DAZA

Secretaria de planeación y política sectorial

Municipio de Hato Corozal (Cas)



Ref.: INFORME DEL ESTADO ACTUAL DE INFRAESTRUCTURA EDUCATIVA.

Objeto:

Realizar la visita de inspección y vigilancia a las aulas escolares de la vereda La Manga del Municipio de Hato Corozal en el departamento de Casanare.

De acuerdo a visita técnica realizada el día 19 de junio del año 2023 por personal adscrito a secretaria de planeación y política sectorial del municipio de Hato Corozal, para atender y dar respuesta a la solicitud hecha por la comunidad de la vereda la Manga del Municipio de Hato Corozal, respecto al estado en el que se encuentra la infraestructura educativa, me permito informar lo siguiente:

Que la educación es una de las principales estrategias de desarrollo, ya que a través de ella se puede formar personas capaces de enfrentar los grandes desafíos que presenta la globalización del mundo, y los cambios que debe dar el país, frente a las variaciones que se avecinan, preparar a los alumnos y alumnas desde la primera infancia para insertarse, adaptarse y contribuir a cambios significativos e importantes en la sociedad. Para ello se requiere una educación que contribuya efectivamente a la formación de personas competitivas, capaces de construir desarrollo. Por todo lo anteriormente descrito se realizó una visita con urgencia ya que los alumnos y docentes de estas escuelas requieren con urgencia una intervención de una escuela nueva.



 NIT.800012638-2	ALCALDIA MUNICIPAL	Código	PA-GD-P1-F1	
	HATO COROZAL-CASANARE	Versión	02	
	INFORME	Fecha	22-06-2015	
		Página 2 de 5		

DESCRIPCIÓN GENERAL

la Institución Educativa Luis Hernandez Vargas, con las sedes San Luis Beltrán se encuentran ubicadas en el área rural del municipio, en las siguientes coordenadas.

16.4 KM COORDENADA 6°12'40"N, 71°37'30"W





 NIT.800012638-2	ALCALDIA MUNICIPAL HATO COROZAL-CASANARE	Código	PA-GD-P1-F1	 HATO COROZAL ALTO Y SOSTENIBLE
		Versión	02	
	INFORME	Fecha	22-06-2015	
		Página 3 de 5		

ESTADO DE LAS INSTALACIONES

- Escuela San Luis Beltrán, ubicada en la vereda la manga, sede de Institución Educativa Luis Hernández Vargas.

Las instalaciones donde funcionaba la escuela fue socavada por el río Casanare en el 2019, proceso que tiene toda la trazabilidad donde durante más de dos años se realizaron visitas y las conclusiones factibles era la reubicación de la escuela San Luis Beltrán, motivo que reubicación que fue definitiva luego de que sucediera la socavación total de la escuela, esta reubicación por petición de la junta de acción comunal y padres de familia se realizó a la caseta comunal de dicha junta en las coordenadas en la descripción general, actualmente ante la solicitud de la junta se realizó la visita donde se logra evidenciar el uso de un espacio no apto para que los alumnos reciban las clases a diario, también se logra evidenciar que la junta tiene disponible un terreno sobre el cual solicitan se les construya un aula para los estudiantes, el terreno cuenta con una unidad sanitaria que en pasadas ocasiones la comunidad solicito debido a que en el recinto de donde están dictando clases no cuenta con este servicio, de igual manera como adelanto de espacio para cuando se construya el aula educativa, En este terreno se hace necesario la construcción de una nueva aula escolar, la cual sea el espacio idóneo y propio de la educación ya que el actual se no hace parte de la institución educativa, todo ello para garantizar la seguridad de los docentes y cada uno de los alumnos que tomen clases. Anexo se adjunta donación del predio de parte de la junta de acción comunal al municipio de Hato Corozal y está destinado al uso público y en especial para desarrollar dicho proyecto.

REGISTRO FOTOGRÁFICO	
 <p>RÍO CASANARE</p> <p>SOCAVACIÓN LATERAL ACTIVO</p> <p>AULAS EDUCATIVAS EN RIESGO</p>	 <p>ESCUELA VDA LA MANGA</p> <p>DISTANCIA DE 20 MTS APROXIMADAMENTE ENTRE LA ESCUELA Y EL BARRANCO</p> <p>SOCAVACIÓN LATERAL-MARGEN DERECHA</p>
Estado de la escuela antigua cuando se encontraba en riesgo	Amenaza ronda hídrica cercana a la infraestructura.

 NIT.800012638-2	ALCALDIA MUNICIPAL HATO COROZAL-CASANARE	Código	PA-GD-P1-F1	 HATO COROZAL ALTO Y SOSTENIBLE
		Versión	02	
	INFORME	Fecha	22-06-2015	
		Página 4 de 5		



Socavación sobre cimentaciones de la escuela antigua





Estructura sobre cause del rio, pérdida total de infraestructura educativa



Unidad sanitaria sobre los terrenos de la institución educativa Luis Hernández Vargas sede san Luis Beltrán



Caseta comunal en la cual actualmente realizan las actividades escolares

 NIT.800012638-2	ALCALDIA MUNICIPAL	Código	PA-GD-P1-F1	 HATO COROZAL ALTO Y SOSTENIBLE
	HATO COROZAL-CASANARE	Versión	02	
	INFORME	Fecha	22-06-2015	
		Página 5 de 5		



Predio para construcción de nueva aula escolar en la vereda la manga

CONCLUSIONES

1. Dada las características encontradas en la inspección ocular a la infraestructura educativa de la sede anteriormente mencionada puede determinar que las instalaciones no son propias de la institución educativa por lo cual se requiere la construcción de una nueva aula escolar en la vereda la manga dado que se requiere que las instalaciones estén en óptimas condiciones garantizando ambientes adecuados para el desarrollo pedagógico de los educandos.
2. Se recomienda realizar mantenimientos preventivos periódicamente al terreno con el fin de evitar el deterioro de la unidad sanitaria y llenado de maleza sobre el terreno.



ELABORO: Jefferison Nuñez
Profesional de Apoyo SPPS

Calle 12 No. 8-13, Línea de Atención 3508331834 Código postal: 852010

Página Web: www.hatocorozal-casanare.gov.co E-mails: planacion@hatocorozal-casanare.gov.co

Hato Corozal – Casanare “Alto y sostenible”