
 NIT.800012638-2	ALCALDIA MUNICIPAL HATO COROZAL- CASANARE	Código	PA-GD-P1-F1	
		Versión	02	
	OFICIO	Fecha	22-06-2015	
		Página 1 de 10		

Hato Corozal, Mayo 04 de 2020

Ingeniero:

**EDISSON FERNEY AYA PANQUEVA**

Secretario de planeación y política sectorial

Municipio de Hato Corozal (Cas)

**Ref.:** INFORME DEL ESTADO ACTUAL DE LA VIA HATO COROZAL-VEREDA LA MANGA. (Sector, tramos de vías. La manga, la vigía, los caribes, variante los caribes y vía sarrapio.)

**Objeto:**



VERIFICACIÓN DEL ESTADO ACTUAL DE LOS TRAMOS DE VIAS DE LA DESPENSA AGRICOLA DEL MUNICIPIO DE HATO COROZAL CASANARE.

De acuerdo a visita técnica realizada el día 04 de mayo del año 2020 por personal adscrito a secretaria de planeación y política sectorial al tramo de vía antes mencionado, despensa agrícola del municipio de Hato Corozal, para atender y dar respuesta a las diferentes solicitudes hechas por estas comunidades respecto al mejoramiento de tramos viales emprendidos por la administración municipal me permito informar lo siguiente:

**Diagnóstico de las vías:**



Vías terciarias del municipio de Hato Corozal que intercomunica las veredas, la manga, el sarrapio y casanarito con la vía secundaria Hato Corozal-Puerto San Salvador y posteriormente con el municipio y el centro del país. Se hace recorrido visual de dichas vías junto con integrantes de las comunidades antes mencionadas:

- **VIA LOS CARIBES:** se hace recorrido del punto de coordenadas geográficas 6°11'29.54"N, 71°38'59.61"O ubicado en la vía Hato Corozal-Puerto San Salvador km 15 +100, cinco kilómetros

 NIT.800012638-2	ALCALDIA MUNICIPAL HATO COROZAL- CASANARE	Código	PA-GD-P1-F1	
		Versión	02	
	OFICIO	Fecha	22-06-2015	
		Página 2 de 10		

aproximadamente hasta el caño el mutuo con punto de coordenadas 6°11'07.61"N 71°37'18.00"O y un kilómetro en la variante hasta el caño el clavo donde se observa una vía definida con un ancho promedio de cinco metros, algunas obras de arte (alcantarillas) construidas por administraciones anteriores y callejuela en toda su longitud. Este tramo vial tienen una pequeña capa de material pétreo totalmente deteriorada, presenta hundimiento de la banca, cárcavas y erosión en toda su longitud por el continuo tráfico vehicular, factores climáticos y la falta de mantenimiento preventivos. se observa la falta de obras de arte sobre el caño puente tabla y el mutuo ya que en época de invierno es imposible el paso vehicular dejando incomunicadas a más de 20 familias que transitan por esta vía.

- VIA EL SARRAPIO:** Se hace recorrido visual del punto de coordenadas geográficas 6°12'10.71"N, 71°37'54.01"O ubicado en la vía Hato Corozal-Puerto San Salvador km 17+500, dos kilómetros aproximadamente hasta orillas del rio Casanare con coordenadas 6°12'29.53"N, 71°39'37.82"O encontrando una vía definida, con un ancho promedio de cuatro metros, algunas obras de arte y algunos tramos con una pequeña capa de material pétreo y otros en estado natural. Presenta hundimiento de la banca, cárcavas y esta erosionada en toda su longitud por el continuo tráfico vehicular y la falta de mantenimiento, resaltando que por esta zona es donde salen todos los productos de la despensa agrícola de las veredas sarrapio y casanarito que están en la rivera del rio Casanare.
- VIA ANTIGUA ESCUELA LA MANGA:** se hace recorrido visual del punto de coordenadas geográficas 6°12'39.11"N, 71°37'30.9"O ubicado en la vía Hato Corozal-Puerto San Salvador km 18+600, dos kilómetros aproximadamente hasta la antigua escuela la manga con coordenadas 6°12'29.9"N, 71°36'47.4" encontrando una banca definida, un ancho promedio de cuatro metros, una pequeña capa de material pétreo y algunas

 NIT.800012638-2	ALCALDIA MUNICIPAL HATO COROZAL- CASANARE	Código	PA-GD-P1-F1	 <b>HATO COROZAL</b> ALTO Y SOSTENIBLE
		Versión	02	
	OFICIO	Fecha	22-06-2015	
		Página 3 de 10		



obras de arte. Se observa hundimiento de la banca y deterioro en toda su longitud causada por factores climáticos, el paso vehicular y la falta de mantenimiento.

- **VIA LA VIGIA:** se hace recorrido visual del punto de coordenadas geográficas 6°12'39.11"N, 71°37'30.9"O ubicado en la vía Hato Corozal-Puerto San Salvador km 18+600, hasta el punto de coordenadas 6°13'22.7"N, 71°37'28.8"O, dos kilómetros aproximadamente encontrando una vía definida en su estado natural, un ancho promedio de cuatro metros y algunas obras de arte, presenta cárcavas y fallos en toda su longitud causado por los factores climáticos, paso vehicular, falta de una capa de material pétreo para reafirmamiento de la banca y la falta de mantenimiento.

### UBICACIÓN DE LAS VIAS Y FOTOGRAFIAS.







 NIT.800012638-2	ALCALDIA MUNICIPAL HATO COROZAL- CASANARE	Código	PA-GD-P1-F1	 <b>HATO COROZAL</b> ALTO Y SOSTENIBLE
		Versión	02	
	OFICIO	Fecha	22-06-2015	
		Página 4 de 10		

### FOTOS VIA LOS CARIBES








 NIT.800012638-2	ALCALDIA MUNICIPAL HATO COROZAL- CASANARE	Código	PA-GD-P1-F1	 <b>HATO COROZAL</b> ALTO Y SOSTENIBLE
		Versión	02	
	OFICIO	Fecha	22-06-2015	
		Página 5 de 10		



### VIA EL SARRAPIO







 NIT.800012638-2	ALCALDIA MUNICIPAL HATO COROZAL- CASANARE	Código	PA-GD-P1-F1	
		Versión	02	
	OFICIO	Fecha	22-06-2015	
		Página 6 de 10		







 NIT.800012638-2	ALCALDIA MUNICIPAL HATO COROZAL- CASANARE	Código	PA-GD-P1-F1	
		Versión	02	
	OFICIO	Fecha	22-06-2015	
		Página 7 de 10		



### VIA ANTIGUA ESCUELA LA MANGA







 NIT.800012638-2	ALCALDIA MUNICIPAL HATO COROZAL- CASANARE	Código	PA-GD-P1-F1	 <b>HATO COROZAL</b> ALTO Y SOSTENIBLE
		Versión	02	
	OFICIO	Fecha	22-06-2015	
		Página 8 de 10		



### VIA SECTOR LA VIGIA







 NIT.800012638-2	ALCALDIA MUNICIPAL HATO COROZAL- CASANARE	Código	PA-GD-P1-F1	
		Versión	02	
	OFICIO	Fecha	22-06-2015	
		Página 9 de 10		



## CONCLUSIONES

- Estas vías en algunos tramos es muy angosta faltaría darle más anchura a la banca.
- Se hace necesario un mantenimiento urgente, conformación de terraplén con sus respectivos peraltes y bombeos, cuneteo en toda su longitud, obras de arte y desagües ya que se aproxima la temporada invernal y según los habitantes de la zona el agua transita libremente por la vía. Quedando incomunicados y perdiendo gran parte de sus productos agrícolas
- Estas tramos viales es muy importante para el municipio y más de cien familias que en su mayoría son agricultores y que es el único medio de transporte terrestre para la comunicación y comercialización de sus productos con los centros poblados y el país.
- En todo el recorrido se observa que por falta de mantenimiento en la vía se están produciendo fallos en su estructura, presentando hundimiento de la misma y en algunos tramos es imposible el tránsito vehicular..

 NIT.800012638-2	ALCALDIA MUNICIPAL HATO COROZAL- CASANARE	Código	PA-GD-P1-F1	
		Versión	02	
	OFICIO	Fecha	22-06-2015	
		Página 10 de 10		

- Falta darle bombeo, peraltes y cunetas para que el agua salga y no se quede en la vía y así conservar su estructura.
- Falta conformación del talud y una capa de material pétreo en toda su extensión para darle más altura evitar su derrumbe y erosión presentada por las continuas lluvias en época de invierno, ya que se deteriora obstaculizando el tránsito vehicular quedando como único medio de transporte a caballo o a pie.
- Todos los años en época de lluvia estas veredas son afectadas por los factores ya mencionados ya que no pueden sacar sus productos.

---

**Pedro Guillermo serrano**  
Tecnólogo apoyo a planeación