
 NIT.800012638-2	ALCALDIA MUNICIPAL HATO COROZAL-CASANARE	Código	PA-GD-P1-F1	 HATO COROZAL ALTO Y SOSTENIBLE
		Versión	02	
	OFICIO	Fecha	22-06-2015	
		Página 1 de 2		

ESPECIFICACIONES TECNICAS

Descripción de maquina a utilizar y operaciones para realizar mantenimiento de via.

Tractor con potencia de motor 80 hp, con disposición de rastra de no menor de 20 discos tipo californiana pesada y pala delantera.



Las actividades de trabajo deben ser en doble sentido o con dos pasadas.

Profundidad a un promedio de 30 centímetros en los bajos o puntos críticos de cada ruta.


En banquetas y partes altas no se debe realizar la intervención de rastra se debe utilizar la pala en caso de realizar arreglos de la bancada.

El rendimiento de maquina se tiene de 1 hora por kilómetro (Hr/km), cumpliendo con la habilitación y transito para motocicletas y vehículos.

Tramo A Intervenir	Cantidad
Vía Hato Corozal – Puerto Colombia sector Del Hato Las Brisas y Hato el Danubio en las veredas El Suní y El Guafal.	8 km
Vía Puerto Colombia – Vereda el Brillante en el sector del paso del río Casanare. En las veredas EL Cajaro, La Alemania y Santa María del Casanare.	16 km
Anillo vial vereda el Cajaro.	10 km
Anillo vial vereda La Alemania, entrada a escuela.	5 km
Vía Puerto Colombia – Vereda el Brillante en el sector del paso del río Casanare. En las veredas Santa María del Casanare – Vereda San José de Miravalles.	11 km
Vía Santa María del Casanare, Girasoles, Las Tijeras, Guayacanes, Corocito y Samuco.	30 km
Vía Viso, Guayacanes y Samuco.	10 km
Vía Puerto Colombia – Vereda el Brillante en el sector del paso del río Casanare. En las veredas San José de Miravalles – Santa Bárbara – Los Merecures – Villa Nueva – La Reforma – corregimiento Corralito – El Brillante.	59 km
Anillo vial vereda Los Merecures, entrada a escuela y comunidad.	4 km
Anillo vial vereda La Reforma, entrada a escuela y comunidad.	4 km
Anillo vial Corralito, entrada a escuela y comunidad.	4 km
Vía vereda Puerto Colombia – vereda El Café – vereda La Reserva – El Cairo.	34 km

 NIT.800012638-2	ALCALDIA MUNICIPAL HATO COROZAL-CASANARE	Código	PA-GD-P1-F1	 HATO COROZAL ALTO Y SOSTENIBLE
		Versión	02	
	OFICIO	Fecha	22-06-2015	
		Página 1 de 2		

Vía vereda el Brillante – vereda los Cañales.	12 km
Vía vereda Corralito – vereda Samuco en el sector de Beremito, El Cairo, El Retiro y cruce con la vía de las costas del Casanare.	21 km
Vía miravalle – villa julia.	18 km
Anillo vial vereda Guayacanes – vereda Santa Bárbara.	3 km
Vía vereda Las Tijeras – Vereda Guayacanes – vereda San José de Miravalles.	7 km
Via puerto Colombia – el café – agua linda – las taparas	26 km
Vía vereda Samuco – vereda Santa Bárbara.	13 km
TOTAL INTERVENCION	295 KM



EDISSON FERNEY AYA PANQUEVA

Secretario de Planeación y Política Sectorial