
 NIT.800012638-2	GESTION DOCUMENTAL		 HATO COROZAL ALTO Y SOSTENIBLE
	DESPACHO ALCALDE		
	OFICIO		
	Código: PA-GD-P05	Versión: 02	Fecha: 21/01/2022 Página 1 de 2

Hato Corozal, Casanare, 9 de mayo de 2022

OFICIO No. 100.05.01.056

Ingeniera
DORIS BERNAL
Directora Territorial Corporinoquia
Sede Principal
Carrera 23 # 18-37 Barrio Gabán
Yopal - Casanare



2 folios
1 carpeta
1 CD



Asunto: Solicitud Permiso de Prospección y Exploración de Agua Subterránea.

Cordial saludo.

En atención a los requerimientos establecidos por la Corporación para el permiso de prospección y exploración de aguas subterráneas para la construcción de un pozo profundos para proyecto ubicados en Resguardo Indígena Caño Mochuelo comunidad MARDUE área rural disperso del municipio Hato Corozal del Departamento del Casanare, para lo cual respetuosamente se adjunta documentación de manera física y digital (PDF), relacionando de la siguiente manera y en el orden como se solicita:

DOCUMENTOS:

1. FORMULARIO ÚNICO DE SOLICITUD DE EXPLORACIÓN DE AGUAS SUBTERRÁNEAS.
2. FORMULARIO PARA DETERMINACIÓN DE COSTOS DEL PROYECTO
Se adjunta el aval del profesional.
3. SOLICITANTE ALCALDIA DE HATO COROZAL.
 - Copia Cedula Ciudadanía
 - Copia Acta Posesión.
 - Credencial de la Registraduría Nacional del Estado Civil
 - Rut Alcaldía
 - Concepto Jurídico.

 NIT.800012638-2	GESTION DOCUMENTAL		 HATO COROZAL ALTO Y SOSTENIBLE
	DESPACHO ALCALDE		
	OFICIO		
	Código: PA-GD-P05	Versión: 02	Fecha: 21/01/2022 Página 2 de 2

4. DOCUMENTOS EN DONDE SE DESARROLLARÁ LA OBRA.

4.1 CERTIFICADO DE TRADICIÓN Y LIBERTAD DEL INMUEBLE. N.A.

- Certificado Registro del Resguardo Indígena Caño Mochuelo, ministerio del interior 2022.
- Resolución No. 003 de 29 ene 1896.

4.2. DOCUMENTACIÓN DEL GOBERNADOR RESGUARDO INDÍGENA

- Copia Cédula Ciudadanía del Gobernador.
- Certificado Registro de autoridades y/o cabildos indígenas, ministerio del interior de fecha 23 de julio 2020.
- Listados beneficiarios
- AUTO 15 SEP 2020 ADMISORIO 2020-00505-00

5. CERTIFICADO DE USO DE SUELO, expedida por la oficina de Planeación Municipal. N.A

INFORME TECNICO:

6. DOCUMENTACIÓN TÉCNICA:


Se adjunta lo siguiente:

- 6.1. Descripción general del proyecto, indicando la finalidad o uso del pozo profundo, Caracterización Comunidad Mardue (Resguardo Indígena Caño Mchuelo).
- 6.2. Diseño pozo comunidad Mardue H Corozal y Plano localización.
- 6.3. Sistema de perforación a emplear y plan de trabajo para un solo pozo.
- 6.4. Estudio Geoelectricos y Estudio Técnico de perforaciones exploratorias.

7. PLANCHA IGAC.

- 7.1. Plancha IGAC 157 – IV - B localización de estudios geoelectricos realizados en las zonas en mención.
- 7.2. Plancha Geológica de Casanare GAC 5-10.

En espera de una pronta y positiva respuesta.



DARIO YESID GARCIA BARRRAY
ALCALDE MUNICIPIO DE HATO COROZAL

Calle 12 No. 8-13

despacho@hatocorozal-casanare.gov.co; alcaldia@hatocorozal-casanare.gov.co

Folios _____
CD 1
Planos _____