
 NIT.800012638-2	ALCALDIA MUNICIPAL HATO COROZAL-CASANARE		Código	PA-GD-P1	 HATO COROZAL ALTO Y SOSTENIBLE
	INFORME		Versión	01	
			Fecha	22-06-2015	
		Página 1			

INFORME DE VISITA VIA BERLIN	
ASUNTO:	Visita Técnica de inspección de la VIA TERCIARIA LA MARGINAL -CASA ROJA-BERLIN-CAÑO LA SHELL-SANTA MARIA-MATAPALITO-LA CHAPA
INTERESADOS:	Secretaria de planeación y politica sectorial
LUGAR DE LA VISITA:	Vereda berlin
FECHA DE VISITA:	11 de mayo de 2023



UBICACIÓN GEOGRÁFICA



OBJETO:

Verificación del estado actual de obra de arte tipo alcantarilla sencilla vereda berlin del municipio de hato corozal, departamento de Casanare

De acuerdo a la visita técnica realizada por el personal adscrito a la secretaria de planeación y política sectorial del municipio de hato corozal en el mes de mayo del año 2023 al punto mencionado me permito informar lo siguiente.


 NIT.800012638-2	ALCALDIA MUNICIPAL HATO COROZAL-CASANARE		Código	PA-GD-P1	 HATO COROZAL ALTO Y SOSTENIBLE
			Versión	01	
			Fecha	22-06-2015	
	INFORME		Página 2		



DIAGNOSTICO DE LA VIA


Saliendo desde el municipio de hato corozal hasta el municipio de paz de ariporo se desvía en el pr 19 + 950 por la via terciaria la marginal -casa roja-berlin-caño la shell-santa maria-matapalito-la chapa hasta el pr 14 + 590, una vez se inspecciona la via encontramos una obra de arte tipo alcantarilla la cual está a punto de colapso ya que presenta una grieta de aproximadamente de 60 cms en uno de sus anillos, la via es de aproximadamente 6 mts de ancha, pero el ancho de la alcantarilla es de simplemente 5 metros, pudiendo concluir lo siguiente.

En época de verano se transita fácilmente, pero en época de lluvia se hace un punto crítico debido a que la inundación de la via, la grieta no se hace visible en la via, lo que hace necesario que se construya una nueva obra de arte para que no se expongan la integridad de las personas que pasan por este sector en vehículo, cabe resaltar que esta via es terciaria del municipio de hato corozal y es la única via de medio de transporte de toda esta zona para comunicación y abastecimiento de productos que entran y salen a los mercados del departamento como la ganadería que tiene la zona.

- Via terciaria la marginal -casa roja-berlin-caño la shell-santa maria-matapalito-la chapa Vía la chapa – mata palito tomado como referencia las coordenadas 5°59'14''N – 71°43'58''W, encontramos una estructura tipo alcantarilla sencilla la cual presenta agrietamientos con posible colapso, la estructuración no es suficiente para el tráfico de vehículos pesados, por tal motivo se evidencia la falta de una obra de arte, ya que la comunidad manifiesta que en el caso de un colapso quedan incomunicadas más de 50 familias y estarían exponiéndose a sufrir accidentes.



 NIT. 800012638-2	ALCALDIA MUNICIPAL HATO COROZAL-CASANARE		Código	PA-GD-P1	 HATO COROZAL ALTO Y SOSTENIBLE
			Versión	01	
			Fecha	22-06-2015	
INFORME		Página 3			



CONCLUSIONES FINALES

- Es una vía en la cual ya se encuentran obras de artes las cuales no son suficientes para garantizar el transito de la región.
- Se hace necesario un mantenimiento y conformación de terraplén con sus respectivas obras de arte.
- Falta darle bombeo para que el agua salga y no se represe en la vía.
- En todo el recorrido se observa que por falta de mantenimiento rutinario el agua se queda en la vía produciendo fallos en su estructura, presentando hundimiento de la misma.

Elaboró: **JEFERSSON NUÑEZ**
Profesional de Apoyo

Vº.Bº.: **ANA FERNANDA SOTO DAZA**
Secretaria de Planeación y Política Sectorial